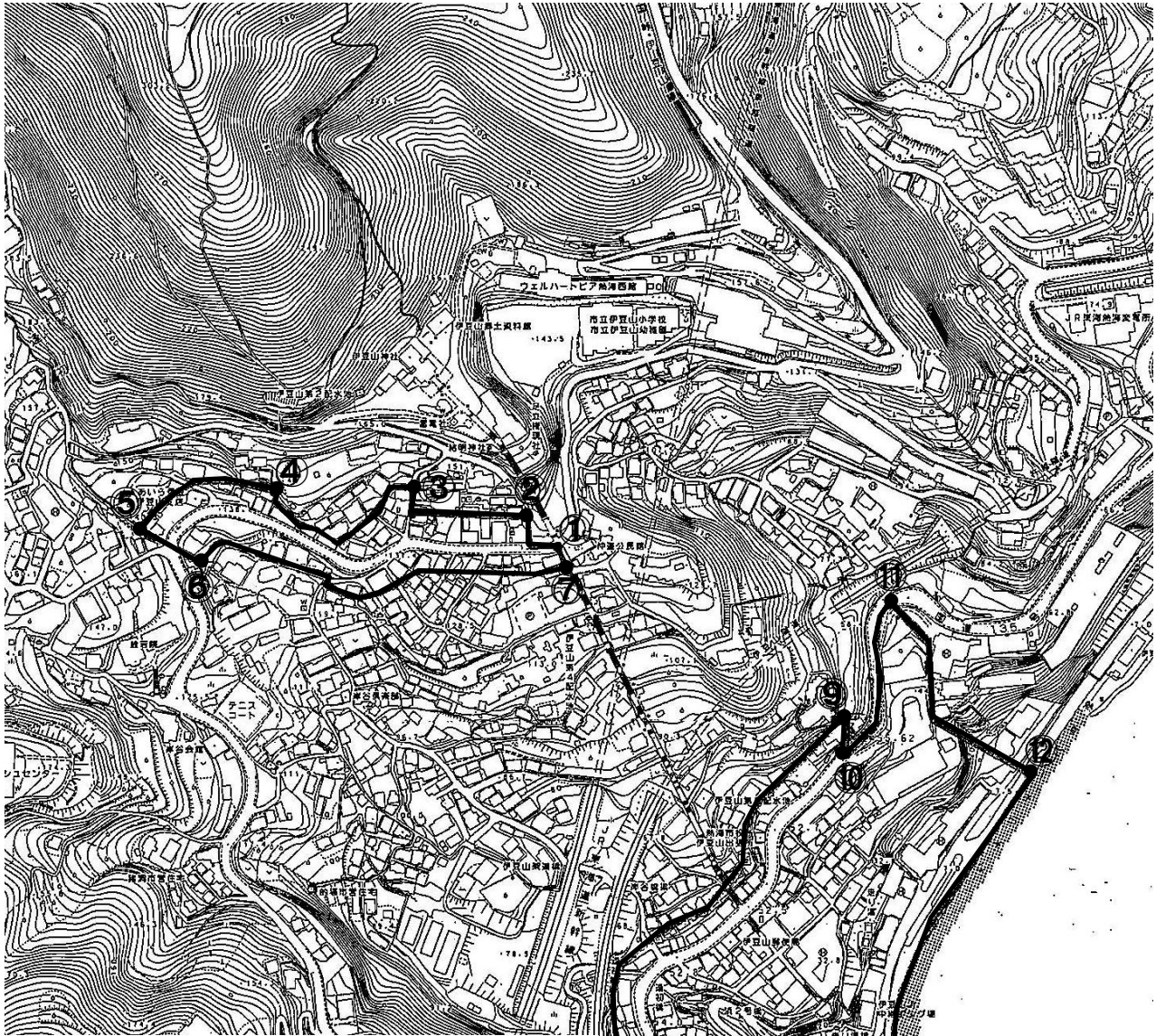


区域説明	
番号	説明
1	千歳川の中心線と市道落合橋線の中心線との交点
2	水路の水路中心線と千歳川の中心線との交点
3	県道十国峠伊豆山線の中心線と水路中心線との交点
4	県道十国峠伊豆山線と市道五軒町裏通り線の中心線との交点

区域説明	
番号	説明
1-2	千歳川の中心線と市道落合橋線の中心線との交点
1-4-3-2	県道十国峠伊豆山線と市道五軒町裏通り2号線の中心線と道路中心線



区域説明

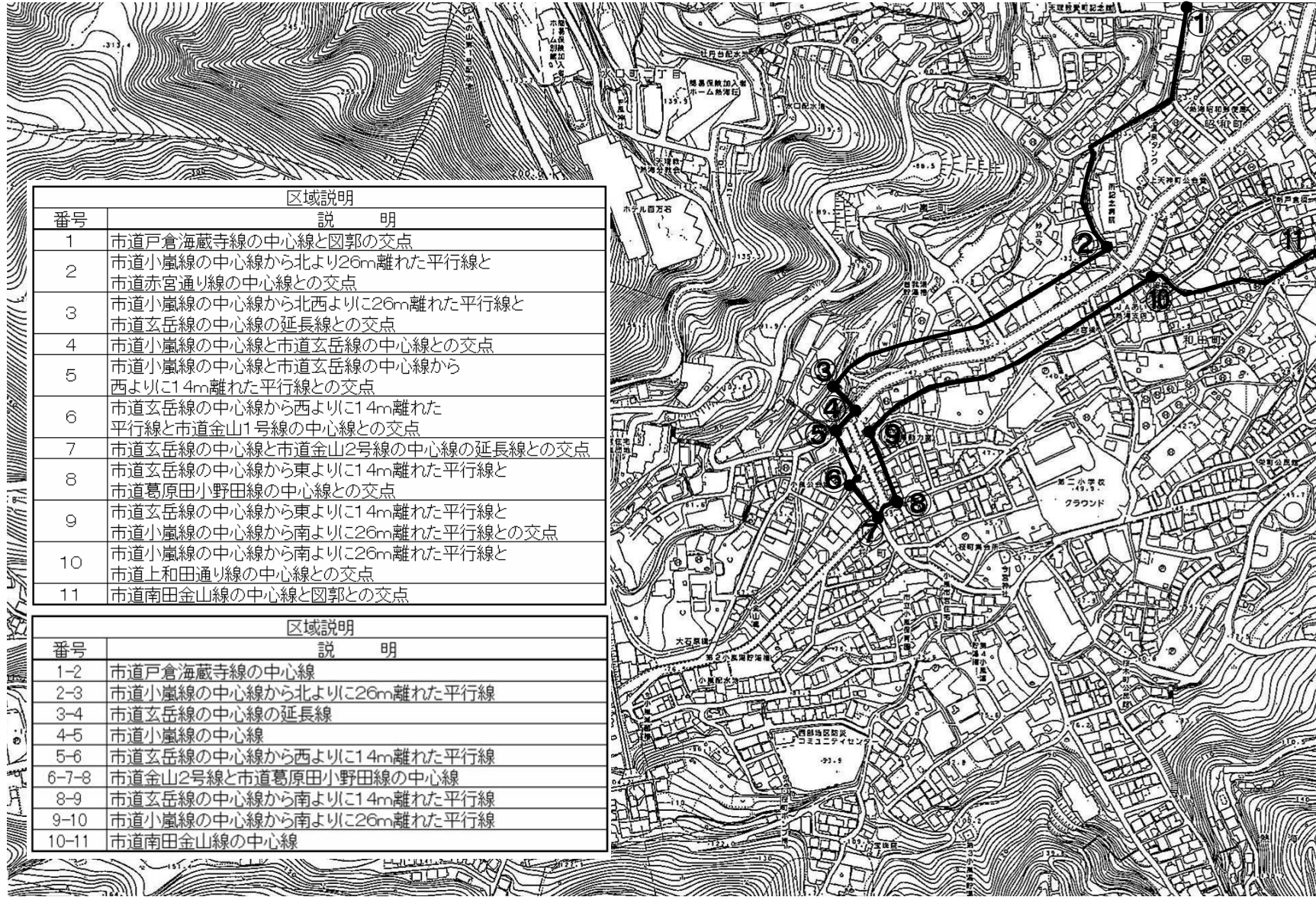
番号	説明
1	市道伊豆山神社線と市道伊豆山神社参道線の中心線との交点
2	市道引地七尾線と都市計画道路熱海駅伊豆山神社線の中心線から北よりに24.5m離れた平行線との交点
3	都市計画道路熱海駅伊豆山神社線の中心線から北よりに24.5m離れた平行線と市道仲道1号線の中心線との交点
4	都市計画道路熱海駅伊豆山神社線の中心線から北よりに24.5m離れた平行線と市道引地1号線の中心線との交点
5	都市計画道路熱海駅伊豆山神社線の中心線から北よりに24.5m離れた平行線と逢初川の中心線との交点
6	都市計画道路熱海駅伊豆山神社線の中心線から南よりに24.5m離れた平行線と逢初川の中心線との交点
7	都市計画道路熱海駅伊豆山神社線の中心線から南よりに24.5m離れた平行線と伊豆山神社参道線の中心線との交点
8	国道135号線の中心線から南よりに26m離れた平行線と筆界線との交点
9	国道135号線の中心線から西よりに26m離れた平行線と市道見晴山線の中心線との交点
10	国道135号線と市道見晴山線の中心線との交点
11	国道135号線の中心線と筆界線との交点
12	海岸境界線と筆界線との交点
13	海岸境界線と字界線との交点
14	国道135号線の中心線と字界線との交点
15	国道135号線の中心線と筆界線の延長線との交点
16	市道伊豆山神社線の中心線と図郭との交点
17	市道伊豆山神社線と市道ランド前山田線の中心線との交点
18	市道ランド前山田線の中心線と図郭との交点





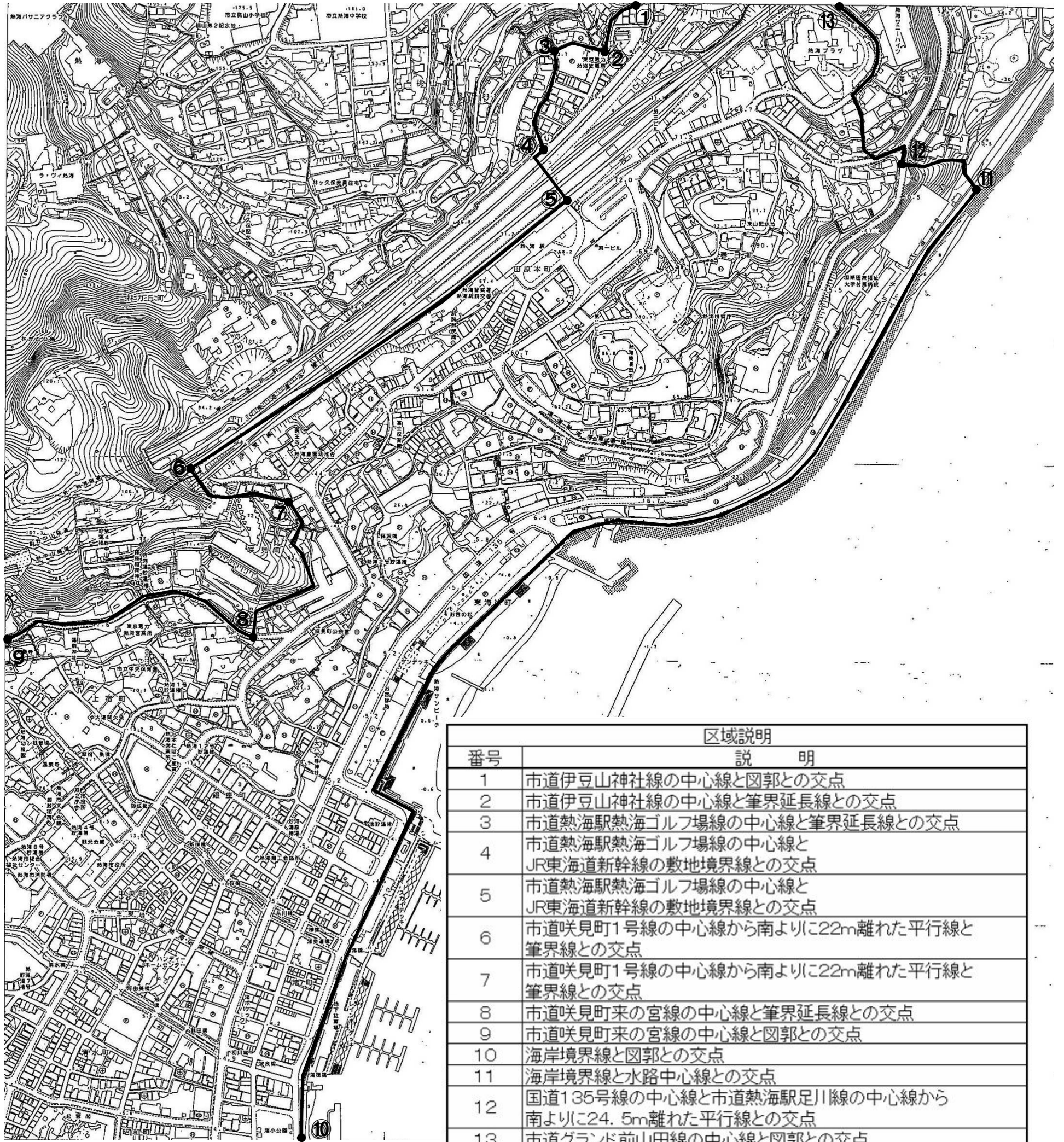
区域説明	
番号	説明
1	海岸線と図郭との交点
2	海岸線と和田川の中心線との交点
3	海岸境界線と和田浜南町1694-23の南西端との交点
4	海岸境界線と筆界線との交点
5	国道135号線の南西側の道路境界線と筆界線との交点
6	市道南田通り線の中心線と国道135号線の南西側の道路境界線との交点
7	市道錦町通り線の中心線と市道南田通り線の中心線との交点
8	市道熱海駅和田浜通り線の中心線から南西よりに26m離れた平行線と市道錦町通り線の中心線との交点
9	市道熱海駅和田浜通り線の中心線から南西よりに26m離れた平行線と市道金山線の中心線との交点
10	市道南田金山線の中心線と図郭との交点

区域説明	
番号	説明
1-2-3-4	海岸境界線
4-5	都市計画錦ヶ浦公園の境界線
5-6	国道135号線の南西側の道路境界線
6-7-8	市道錦町通り線と市道南田通り線の中心線
8-9	市道錦町通り線と市道南田通り線の中心線
9-10	市道南田金山線の中心線



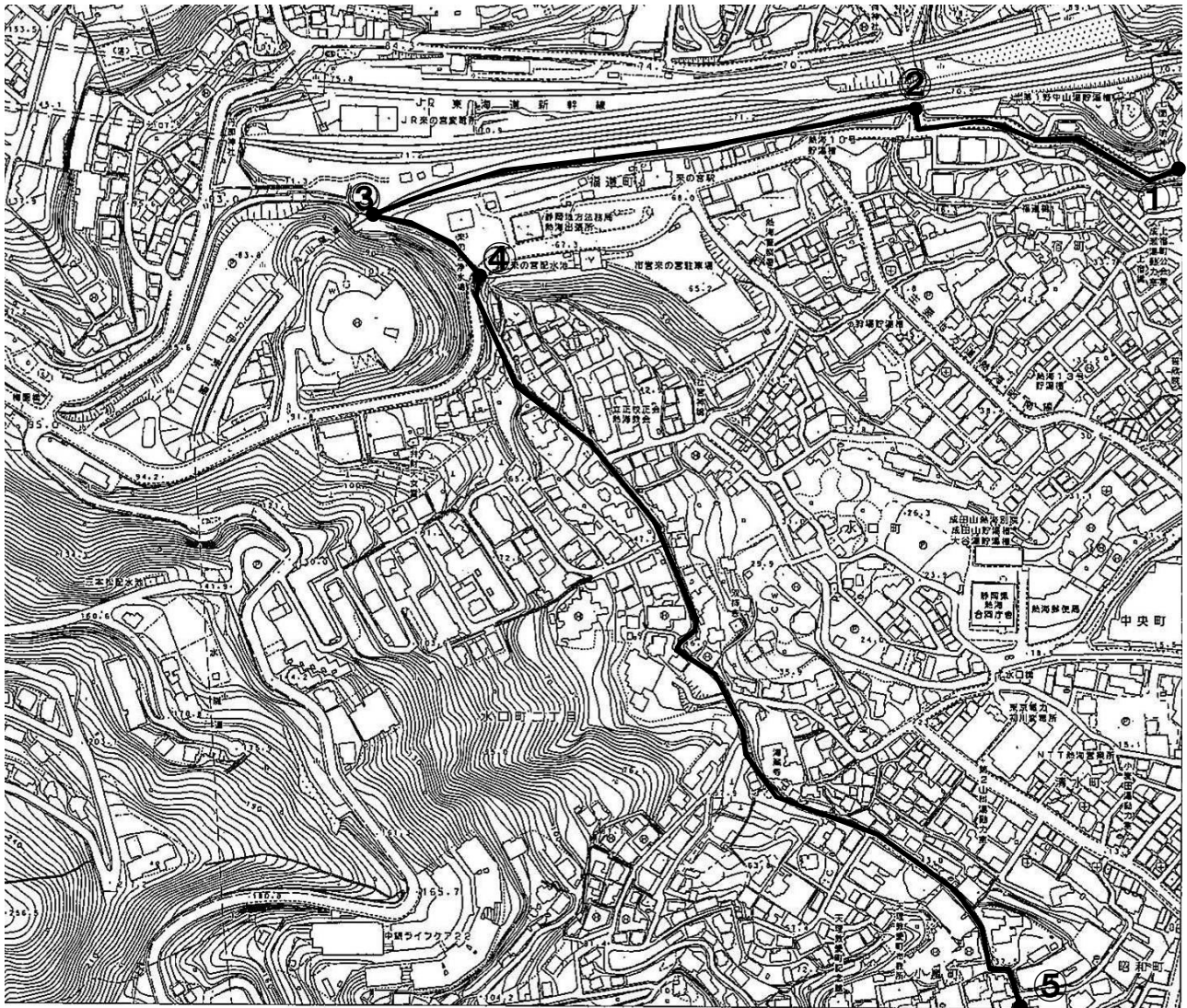
区域説明	
番号	説明
1	市道戸倉海蔵寺線の中心線と図郭の交点
2	市道小嵐線の中心線から北より26m離れた平行線と市道赤宮通り線の中心線との交点
3	市道小嵐線の中心線から北西より26m離れた平行線と市道玄岳線の中心線の延長線との交点
4	市道小嵐線の中心線と市道玄岳線の中心線との交点
5	市道小嵐線の中心線と市道玄岳線の中心線から西より14m離れた平行線との交点
6	市道玄岳線の中心線から西より14m離れた平行線と市道金山1号線の中心線との交点
7	市道玄岳線の中心線と市道金山2号線の中心線の延長線との交点
8	市道玄岳線の中心線から東より14m離れた平行線と市道葛原田小野田線の中心線との交点
9	市道玄岳線の中心線から東より14m離れた平行線と市道小嵐線の中心線から南より26m離れた平行線との交点
10	市道小嵐線の中心線から南より26m離れた平行線と市道上和田通り線の中心線との交点
11	市道南田金山線の中心線と図郭との交点

区域説明	
番号	説明
1-2	市道戸倉海蔵寺線の中心線
2-3	市道小嵐線の中心線から北より26m離れた平行線
3-4	市道玄岳線の中心線の延長線
4-5	市道小嵐線の中心線
5-6	市道玄岳線の中心線から西より14m離れた平行線
6-7-8	市道金山2号線と市道葛原田小野田線の中心線
8-9	市道玄岳線の中心線から南より14m離れた平行線
9-10	市道小嵐線の中心線から南より26m離れた平行線
10-11	市道南田金山線の中心線



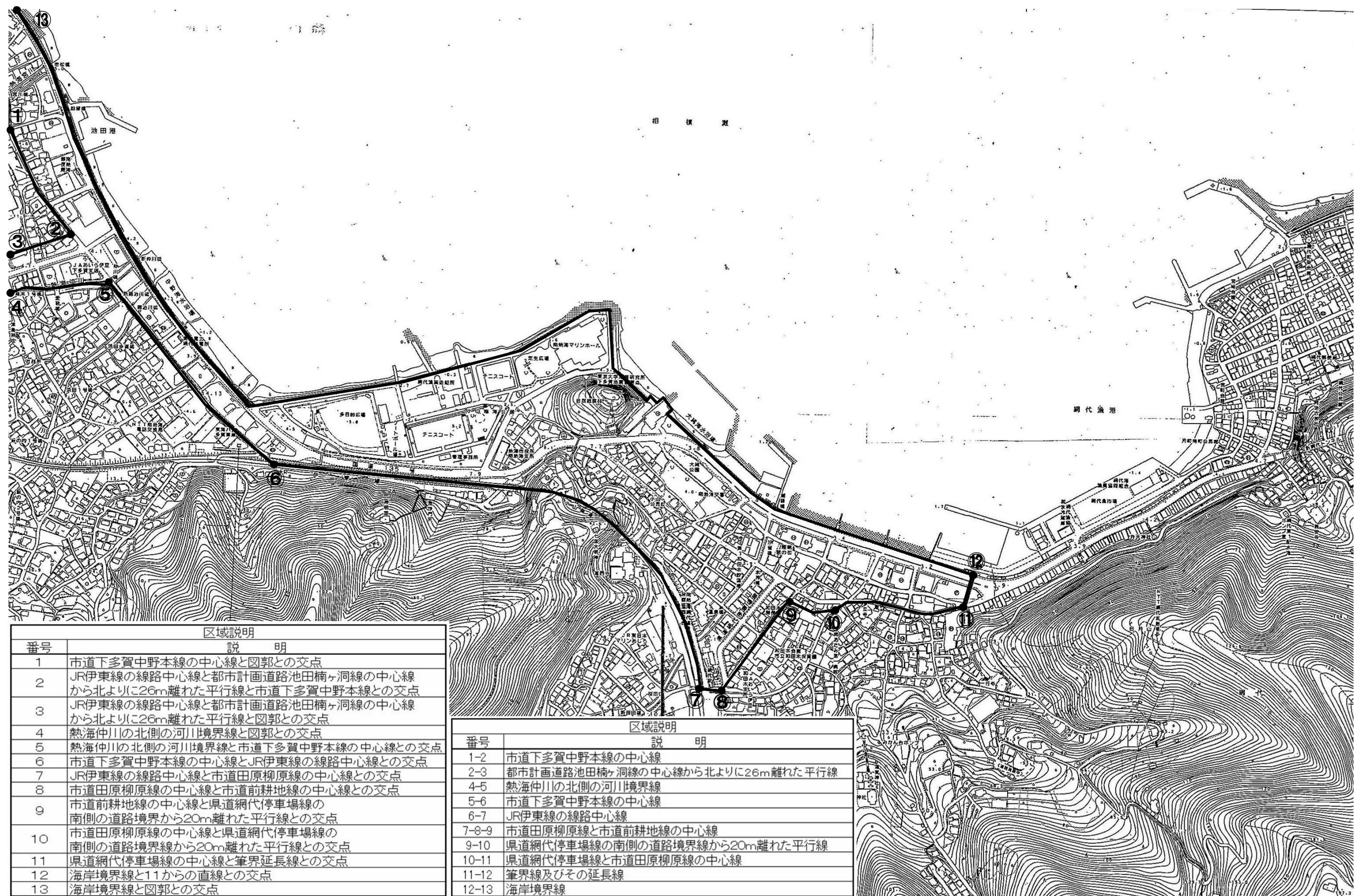
区域説明	
番号	説明
1	市道伊豆山神社線の中心線と図郭との交点
2	市道伊豆山神社線の中心線と筆界延長線との交点
3	市道熱海駅熱海ゴルフ場線の中心線と筆界延長線との交点
4	市道熱海駅熱海ゴルフ場線の中心線とJR東海道新幹線の敷地境界線との交点
5	市道熱海駅熱海ゴルフ場線の中心線とJR東海道新幹線の敷地境界線との交点
6	市道咲見町1号線の中心線から南よりに22m離れた平行線と筆界線との交点
7	市道咲見町1号線の中心線から南よりに22m離れた平行線と筆界線との交点
8	市道咲見町来の宮線の中心線と筆界延長線との交点
9	市道咲見町来の宮線の中心線と図郭との交点
10	海岸境界線と図郭との交点
11	海岸境界線と水路中心線との交点
12	国道135号線の中心線と市道熱海駅足川線の中心線から南よりに24.5m離れた平行線との交点
13	市道グランド前山田線の中心線と図郭との交点

区域説明	
番号	説明
1-2	市道伊豆山神社線の中心線
2-3	筆界線及びその延長線
3-4-5	市道熱海駅熱海ゴルフ場線の中心線
5-6	鉄道敷地境界線
6-7	市道咲見町1号線の道路中心線から南よりに22m離れた平行線
7-8	筆界線及びその延長線
8-9	咲見町来の宮線の中心線
10-11	海岸境界線
11-12	水路中心線
12-13	市道グランド前山田線と市道押出2号線と市道熱海駅足川線と国道135号線の中心線



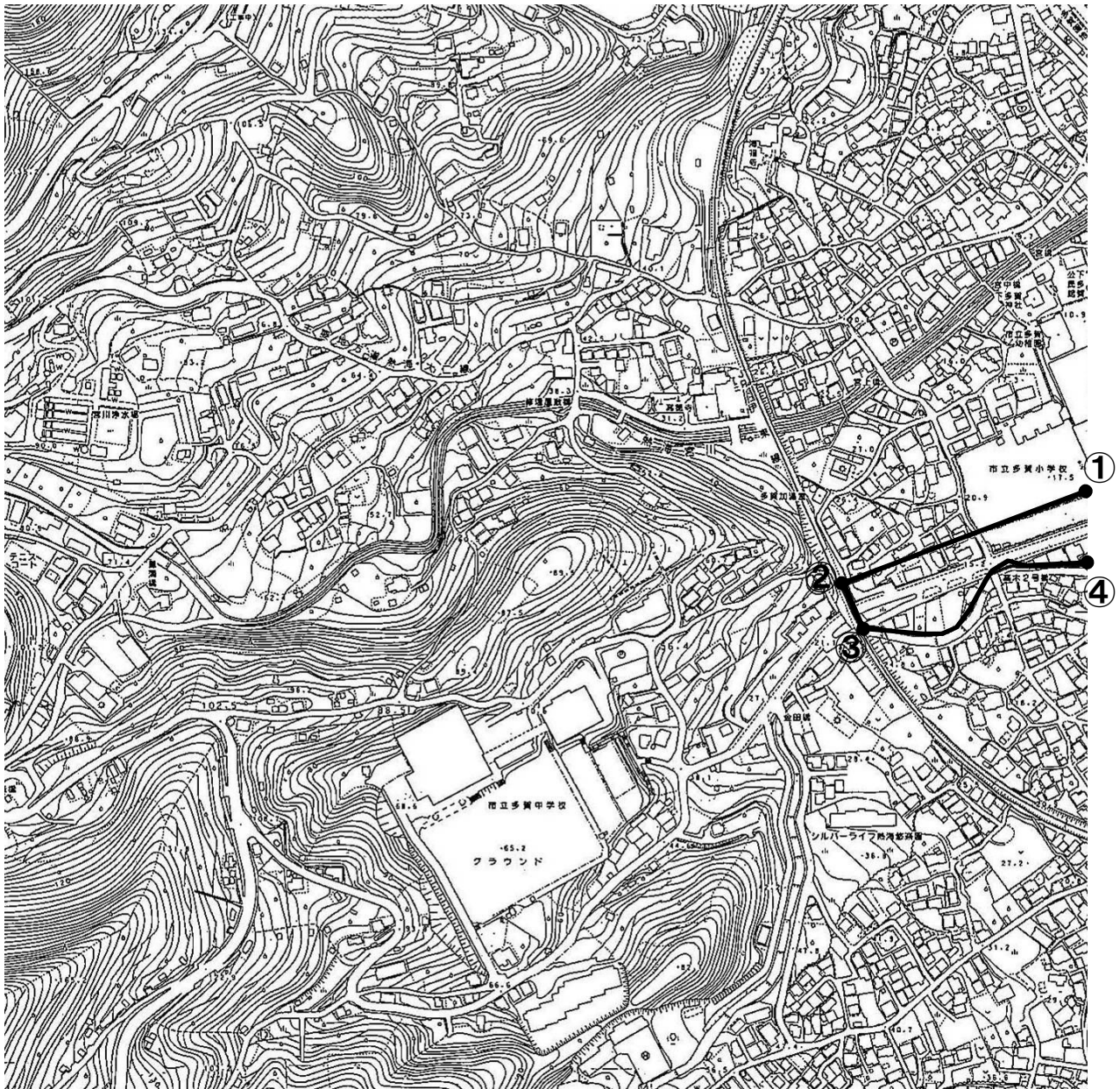
区域説明	
番号	説明
1	市道咲見町来の宮線の中心線と図郭との交点
2	主要地方道熱海函南線の中心線とJR東海道新幹線の線路中心線との交点
3	JR伊東線の線路中心線と初川の中心線との交点
4	主要地方道熱海函南線の中心線と初川の中心線との交点
5	市道戸倉海蔵寺線の中心線と図郭との交点

区域説明	
番号	説明
1-2	咲見町来の宮線と主要地方道熱海函南線の中心線
2-3	JR伊東線の線路中心線
3-4	初川の中心線
4-5	主要地方道熱海函南線と指導温泉通り水口線と市道戸倉海蔵寺線の中心線



区域説明	
番号	説明
1	市道下多賀中野本線の中心線と図郭との交点
2	JR伊東線の線路中心線と都市計画道路池田楠ヶ洞線の中心線から北よりに26m離れた平行線と市道下多賀中野本線との交点
3	JR伊東線の線路中心線と都市計画道路池田楠ヶ洞線の中心線から北よりに26m離れた平行線と図郭との交点
4	熱海仲川の北側の河川境界線と図郭との交点
5	熱海仲川の北側の河川境界線と市道下多賀中野本線の中心線との交点
6	市道下多賀中野本線の中心線とJR伊東線の線路中心線との交点
7	JR伊東線の線路中心線と市道田原柳原線の中心線との交点
8	市道田原柳原線の中心線と市道前耕地線の中心線との交点
9	市道前耕地線の中心線と県道網代停車場線の南側の道路境界線から20m離れた平行線との交点
10	市道田原柳原線の中心線と県道網代停車場線の南側の道路境界線から20m離れた平行線との交点
11	県道網代停車場線の中心線と筆界延長線との交点
12	海岸境界線と11からの直線との交点
13	海岸境界線と図郭との交点

区域説明	
番号	説明
1-2	市道下多賀中野本線の中心線
2-3	都市計画道路池田楠ヶ洞線の中心線から北よりに26m離れた平行線
4-5	熱海仲川の北側の河川境界線
5-6	市道下多賀中野本線の中心線
6-7	JR伊東線の線路中心線
7-8-9	市道田原柳原線と市道前耕地線の中心線
9-10	県道網代停車場線の南側の道路境界線から20m離れた平行線
10-11	県道網代停車場線と市道田原柳原線の中心線
11-12	筆界線及びその延長線
12-13	海岸境界線



区域説明	
番号	説明
1	都市計画道路池田楠ヶ洞線の道路中心線から北よりに26m離れた平行線と図郭との交点
2	JR伊東線の線路中心線と都市計画道路池田楠ヶ洞線の中心線から北よりに26m離れた平行線との交点
3	JR伊東線の線路中心線と道路中心線との交点
4	熱海仲川の北側の河川境界線と図郭との交点

区域説明	
番号	説明
1-2	都市計画道路池田楠ヶ洞線の中心線から北よりに26m離れた平行線
2-3	JR伊東線の線路中心線
3-4	熱海仲川の北側の河川境界線